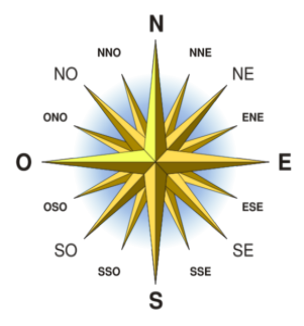


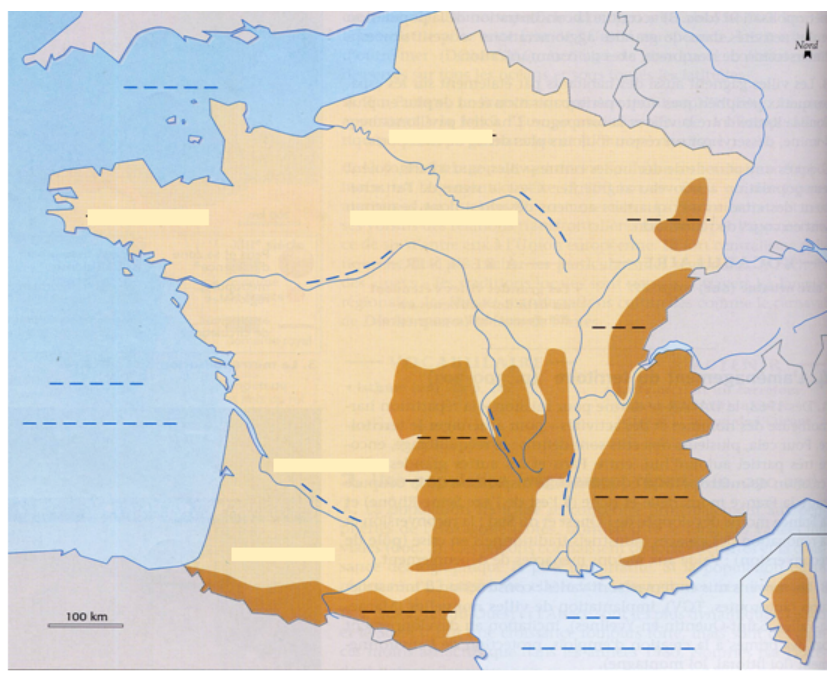
# Les Repères POUR LE BREVET

Connais-tu la géographie de la France?



Sur la carte suivante :

- 1/ Replacer les montagnes (Pyrénées, Alpes, Massif Central, Jura, Vosges)
- 2/ les grands fleuves (Loire, Rhône, Seine, Rhin, Garonne)
- 3/ les espaces maritimes (Océan Atlantique, Mer Méditerranée, Manche)

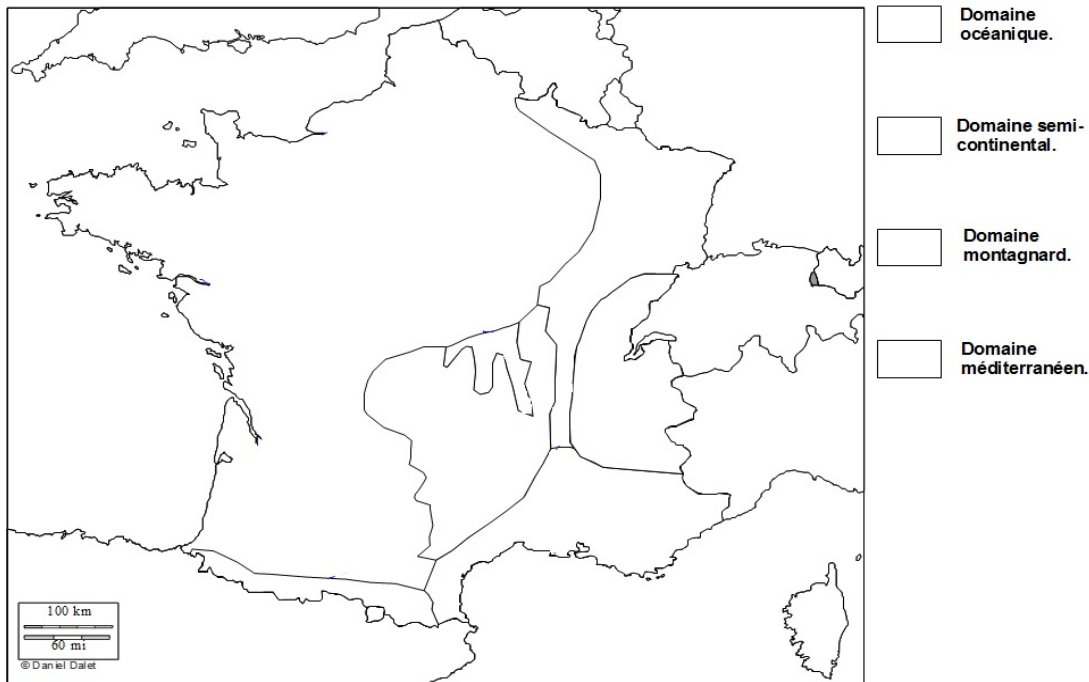


	ETE	HIVER	PRECIPITATIONS
Climat océanique			
Climat semi-continental			
Climat montagnard			
Climat Méditerranéen			

	doux		
doux		frais	abondantes
chaud	froid		Moyennement abondantes
	chaud	Plus on s'élève, plus les températures sont basses	Peu abondantes
			Neige en hiver

Sur la carte suivante, Compléter la légende et colorier le domaine océanique, le domaine continental, le domaine méditerranéen, le domaine montagnard.

Les grands domaines bioclimatiques en France.



Sur la carte replace les 13 nouvelles régions métropolitaines :

- Bretagne
- Hauts de France
- Provence-Alpes-Côte d'Azur (PACA)
- Normandie
- Corse
- Grand-Est
- Bourgogne-France-Comté
- Centre-Val-de-Loire
- Ile-de-France
- Auvergne-Rhône-Alpes
- Nouvelle Aquitaine
- Pays de la Loire
- Occitanie



Sur ta carte, replacer les départements et régions françaises : Guyane, Martinique, Réunion, Guadeloupe, Mayotte.

